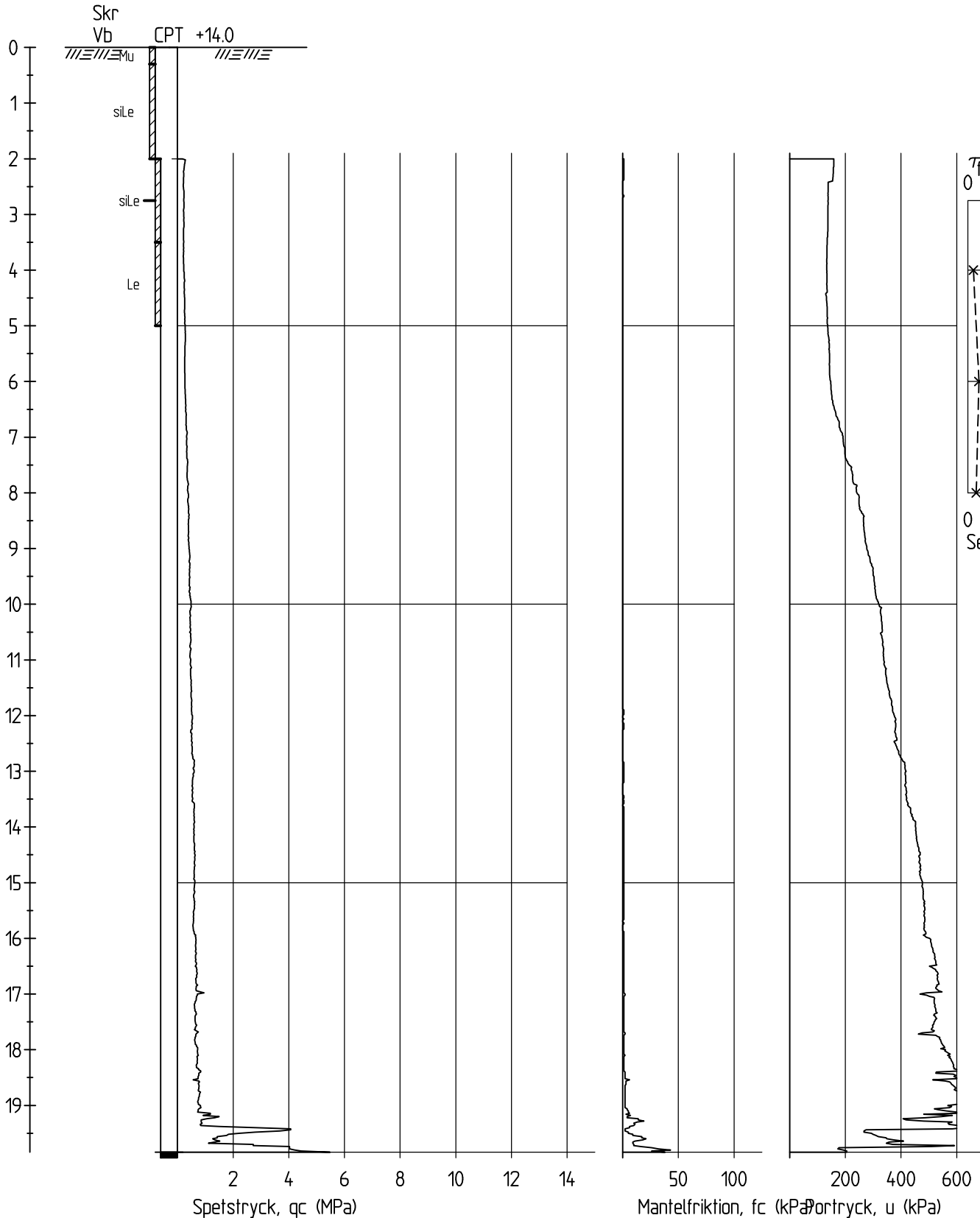


Söksträng: G:\projekt\2017\172251\MSB\_Uppsala\08\_Kartering\3-Häbo (HAB)\4-Rörningar\Rör\ - Filnamn: G-11-3-01.dwg | Senast Redigerad Av: masrallah Datum: 2020-05-04 Tid: 9:01:26

X=6604586.7  
Y=641505.9

HAB011



## KOORDINATSYSTEM

System i plan: SWEREF99 TM

System i höjd: RH 2000

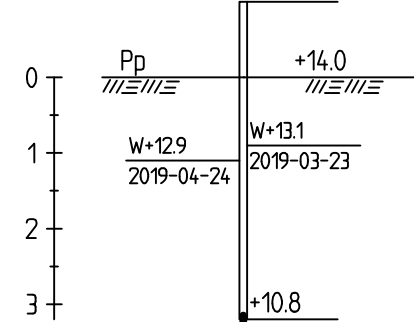
X=6604586.7  
Y=641505.9

HAB011PA

2019-02-02

2019-04-24

+15.0



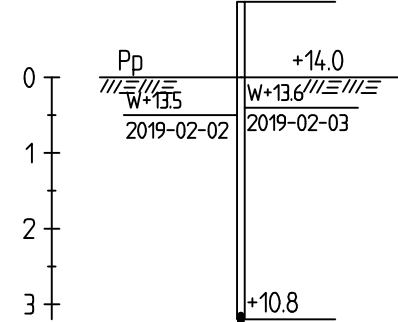
X=6604586.7  
Y=641505.9

HAB011PB

2019-02-02

2019-02-04

+15.0



BESTÄLLARE  
MSB  
MYNDIGHETEN FÖR SAMHÄLLSSKYDD OCH BEREDSKAP

PROJEKT  
STABILITETSKARTERING UPPSALA LÄN  
HÄBO KOMMUN

TITEL  
GEOTEKNISK UNDERSÖKNING

BORRPUNKT

KONSULT

AAAA-MM-DD 2019-09-30

KONSTRUERAD S.BERG

RITAD R.NASSRALLAH

GRANSKAD O.SKEPP

GODKÄND U.HÖGSTA



Stockholm Tel: 08-50630600  
Göteborg Tel: 031-7008230  
Luleå Tel: 0920-73030

PROJEKT NR.  
1782251

SKALA  
1:100

RITNINGS NR.  
HAB011

REV.

OM DETTA MÅTT INTE MOTSVARAR VAD SOM VISAS, FÅR PAPPERFORMATET ANDRATS FRÅN ISO A3  
25 mm